

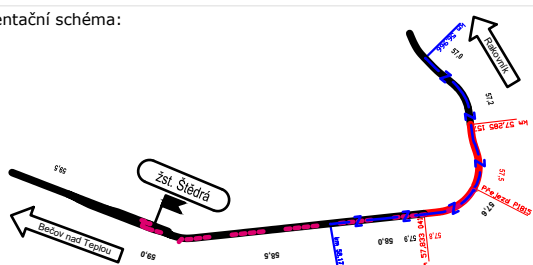


EVROPSKÁ UNIE
Evropské strukturální a investiční fondy
Operační program Doprava

Ministerstvo dopravy
Státní fond dopravní
infrastruktury



Orientační schéma:






Razítko oprávněné osoby:

Podpis:

Datum:

Revize:	Datum:	Popis:	Kontroloval:
000	05/2022	ČISTOPIS	Ing. Emil Špaček

Stavebník/Investor:	Správa železnic, státní organizace	
Adresa:	Dlážděná 1003/7, 110 00 Praha 1	
Zástupce investora:	Stavební správa západ	
Adresa:	Sokolovská 1995/278, 190 00 Praha 9	

Zhotovitel stavby:	SAGASTA s.r.o.			
Adresa:	Novodvorská 1010/14, 142 00, Praha 4 - Lhotka			
Kontakt:	T: +420 261 344 100 E: info@sagasta.cz			
Zhotovitel objektu:	SAGASTA s.r.o.			
Adresa:	Novodvorská 1010/14, 142 00, Praha 4 - Lhotka			
Kontakt:	T: +420 261 344 100 E: info@sagasta.cz			
Hlavní projektant (HIP): Ing. Emil Špaček	Specialista: Ing. Petr Velek	Odpovědný projektant: Ing. Emil Špaček	Zpracovatel: Ing. Petr Velek	

Název stavby/akce:	Výstavba PZS P1815 v km 57,572 trati Rakovník - Bečov n. T.		Označení (S-kód): S 632000128
Název části:	Železniční svršek a spodek		Označení zhotovitele: 120117
Název objektu:	Železniční svršek a spodek		Označení části: D.2.1.1
Název přílohy:	Seznam souřadnic		Označení objektu/komplexu: SO 11-00-01
Název dílčí části přílohy:			Číslo přílohy: 2 105
Kraj:	Katastrální území:	TUDU:	Paré:
Karlovarský	Borek u Štěrby [736481], Štěrba [763217]	0521 F1	
Stupeň dokumentace:	Datum zpracování:	Formáty:	Měřítko:
DUSP	01/2022	3 x A4	-

S-kód:	Stupeň dokumentace:	Část:	Objekt:	Podoblast:	Příloha:	Revize:
S 6 3 2 0 0 0 1 2 8	-	D U S P	-	D 2 1 1 X	-	S O 1 1 0 0 0 1
- X X - 2 - 1 0 5 - 0 0 0						

DOKUMENTACI LZE UŽÍVAT POUZE VE SMYSLU PŘÍSLUŠNÉ SMLOUVY O DÍLO. VÝKRES, ČI JEHO ČÁST, MŮŽE BÝT KOPIROVÁN NEBO JINÝM ZPŮSOBEM ROZŠÍŘOVÁN POUZE PO PŘEDCHOZÍM SOUHLASU SAGASTA, s.r.o.